


СОГЛАСОВАНО
Председатель
Ульяновской городской
общественной организации
инвалидов общего заболевания
УОООООО Всероссийского
Общества инвалидов
И.И. Патилова
22 г.



УТВЕРЖДАЮ
Заведующий МБДОУ № 80 «Аист»
Л.Н. Киркина/

«31» января 2022 г.

ПАСПОРТ ДОСТУПНОСТИ объекта социальной инфраструктуры (ОСИ)

1. Общие сведения об объекте

- 1.1. Наименование (вид) объекта Детский сад
- 1.2. Адрес объекта
432028, г. Ульяновск, проспект 50-летия ВЛКСМ, ул. д.26А, (1 корпус),
432032, г. Ульяновск, ул. Октябрьская, д.30Б (2 корпус)
- 1.3. Сведения о размещении объекта:
проспект 50-летия ВЛКСМ, ул. д.26А, (1 корпус)
-отдельно стоящее здание 2-х этажей, 1231,50 кв.м
- часть здания _____ этажей (или на _____ этаже), _____ кв.м
- наличие прилегающего земельного участка (да, нет); да 5967,16 кв.м
ул. Октябрьская, д.30Б (2 корпус)
-отдельно стоящее здание 2-х этажей, 1703,10 кв.м
2 часть здания _____ этажей (или на _____ этаже), _____ кв.м
3 наличие прилегающего земельного участка (да, нет); да 6336,00 кв.м
- 1.4. Год постройки здания 1966, последнего капитального ремонта
проспект 50-летия ВЛКСМ, ул. д.26А, (1 корпус) Капитальный ремонт не
проводился
ул. Октябрьская, д.30Б (2 корпус) открыт после капитального ремонта
10.08.2015 г.
- 1.5. Дата предстоящих плановых ремонтных работ: текущего 2020г,
проспект 50-летия ВЛКСМ, д.26А (1 корпус) ул. Октябрьская, д.30Б (2
корпус)
капитального система канализации 2020 г., проспект 50-летия ВЛКСМ, д.26А
(1 корпус)

сведения об организации, расположенной на объекте

1.6. Название организации (учреждения) (полное юридическое

наименование – согласно Уставу, краткое наименование) муниципальное бюджетное дошкольное образовательное учреждение детский сад № 80 «Аист» (МБДОУ № 80 «Аист»)

1.7. Юридический адрес организации (учреждения) 432028, г. Ульяновск, проспект 50-летия ВЛКСМ, ул. д.26А, (1 корпус), 432032, г. Ульяновск, ул. Октябрьская, д.30Б (2 корпус)

1.8. Основание для пользования объектом (оперативное управление, аренда, собственность) оперативное управление

1.9. Форма собственности (государственная, негосударственная) государственная

1.10. Территориальная принадлежность (федеральная, региональная, муниципальная) муниципальная

1.11. Вышестоящая организация (наименование) Управление образования администрации города Ульяновска

1.12. Адрес вышестоящей организации, другие координаты г. Ульяновск, ул. Спасская, д.14

2. Характеристика деятельности организации на объекте (по обслуживанию населения)

2.1. Сфера деятельности (здравоохранение, образование, социальная защита, физическая культура и спорт, культура, связь и информация, транспорт, жилой фонд, потребительский рынок и сфера услуг, другое) образование

2.2. Виды оказываемых услуг дошкольное образование

2.3. Форма оказания услуг: (на объекте, с длительным пребыванием, в т.ч. проживанием, на дому, дистанционно) на объекте

2.4. Категории обслуживаемого населения по возрасту: (дети, взрослые трудоспособного возраста, пожилые; все возрастные категории) дети

Категории обслуживаемых инвалидов: ул. Октябрьская, д.30Б., (2 корпус) инвалиды, передвигающиеся на коляске, инвалиды с нарушениями опорно-двигательного аппарата; нарушениями зрения, нарушениями слуха, нарушениями умственного развития.

2.6. Плановая мощность: проспект 50-летия ВЛКСМ, д.26А, посещаемость 115 (количество обслуживаемых в день), вместимость 115, пропускная способность 115; ул. Октябрьская, д.30Б., посещаемость 140, (количество обслуживаемых в день), вместимость 140, пропускная способность 140

2.7. Участие в исполнении ИПР инвалида, ребенка-инвалида (да, нет) да

3. Состояние доступности объекта

3.1. Путь следования к объекту пассажирским транспортом

(описать маршрут движения с использованием пассажирского транспорта)

Проспект 50-летия ВЛКСМ, д.26А,

Остановка «50-летия ВЛКСМ» маршрутное такси №52, 96, 93, 59, трамвай №15,9,10, остановка «Звезда» маршрутное такси №43,74, 56 наличие адаптированного пассажирского транспорта к объекту нет. Ул. Октябрьская, д.30Б

Остановка «Волга-Спорт-Арена» маршрутное такси №56, 43, 74, трамвай №15,9,10 остановка «Волга-Спорт-Арена»

наличие адаптированного пассажирского транспорта к объекту есть, доставка инвалидов социальным такси

3.2. Путь к объекту от ближайшей остановки пассажирского транспорта:

3.2.1. расстояние до объекта от остановки транспорта 300 м

3.2.2. время движения (пешком) 3-5 мин.

3.2.3. наличие выделенного от проезжей части пешеходного пути (*да, нет*), *да*

3.2.4. Перекрестки: *нерегулируемые; регулируемые, со звуковой сигнализацией, таймером; нет*

нерегулируемые, проспект 50-летия ВЛКСМ, д.26А; регулируемые, таймером, ул. Октябрьская, д.30Б.

3.2.5. Информация на пути следования к объекту: *акустическая, тактильная, визуальная; нет*

3.2.6. Перепады высоты на пути: *есть, нет (описать) нет*

Их обустройство для инвалидов на коляске: *да, нет*

3.3. Организация доступности объекта для инвалидов – форма обслуживания*

№ п/п	Категория инвалидов (вид нарушения)	Вариант организации доступности объекта (формы обслуживания)*
1.	Все категории инвалидов и МГН	
	<i>в том числе инвалиды:</i>	1 корпус 2 корпус
2	передвигающиеся на креслах-колясках	ДУ А
3	с нарушениями опорно-двигательного аппарата	ДУ А
4	с нарушениями зрения	ДУ ДУ
5	с нарушениями слуха	ДУ ДУ
6	с нарушениями умственного развития	ДУ ДУ

* - указывается один из вариантов: «А», «Б», «ДУ», «ВНД»

3.4. Состояние доступности основных структурно-функциональных зон

№ п/п	Основные структурно-функциональные зоны	Состояние доступности, в том числе для основных категорий инвалидов**
1	Территория, прилегающая к зданию (участок)	ДУ (1к) ДП-В (2к)
2	Вход (входы) в здание	ДУ (1к) ДП-В (2к)
3	Путь (пути) движения внутри здания (в т.ч. пути эвакуации)	ДУ (1к) ДЧ-И(К, О) (2к)
4	Зона целевого назначения здания (целевого посещения объекта)	ДУ (1к) ДЧ-И (К,О) (2к)
5	Санитарно-гигиенические помещения	ДУ (1к) ДП-И (К,О) (2к)
6	Система информации и связи (на всех зонах)	ДУ (1к) ДП-И (К,О) (2к)
7	Пути движения к объекту (от остановки транспорта)	ДУ (1к) ДП-В (2к)

** Указывается: ДП-В - доступно полностью всем; ДП-И (К, О, С, Г, У) - доступно полностью избирательно (указать категории инвалидов); ДЧ-В - доступно частично всем; ДЧ-И (К, О, С, Г, У) - доступно частично избирательно (указать категории инвалидов); ДУ - доступно условно, ВНД - временно недоступно

3.5. Итоговое заключение о состоянии доступности ОСИ: проспект 50-летия ВЛКСМ

д.26А, (1 корпус) доступно условно;

ул. Октябрьская, д.30Б., (2 корпус) доступно полностью избирательно для инвалидов,

с нарушением опорно-двигательного аппарата, инвалидов передвигающихся на колясках; с нарушением зрения, с нарушением слуха, с нарушением умственного развития (частично)

4. Управленческое решение

4.1. Рекомендации по адаптации основных структурных элементов объекта

№ № п \п	Основные структурно-функциональные зоны объекта	Рекомендации по адаптации объекта (вид работы) *
1	Территория, прилегающая к зданию (участок)	Ремонт текущий
2	Вход (входы) в здание	Ремонт текущий
3	Путь (пути) движения внутри здания (в т.ч. пути эвакуации)	Ремонт текущий
4	Зона целевого назначения здания (целевого посещения объекта)	Ремонт текущий
5	Санитарно-гигиенические помещения	Ремонт текущий
6	Система информации на объекте (на всех зонах)	Ремонт текущий
7	Пути движения к объекту (от остановки транспорта)	Ремонт текущий
8	Все зоны и участки	Ремонт текущий

* - указывается один из вариантов (видов работ): не нуждается; ремонт (текущий, капитальный); индивидуальное решение с ТСР; технические решения невозможны - организация альтернативной формы обслуживания

Период проведения работ _____
в рамках исполнения _____

(указывается наименование документа: программы, плана)

4.3 Ожидаемый результат (по состоянию доступности) после выполнения работ по адаптации _____ Оцен

Для принятия решения требуется, не требуется (нужное подчеркнуть):
Согласование _____


Имеется заключение уполномоченной организации о состоянии доступности объекта (наименование документа и выдавшей его организации, дата), прилагается _____

Информация размещена (обновлена) на Карте доступности субъекта Российской Федерации дата _____

5. Особые отметки

Паспорт сформирован на основании:

1. Анкеты (информации об объекте) от «10» января 2022 г.,
2. Акта обследования объекта: акта № 2 от «10» января 2022 г.
3. Решения Комиссии: доступно условно всем категориям при условии выполнения текущего ремонта от «10» января 2022 г.



УТВЕРЖДАЮ
Заведующий МБДОУ № 80 «Аист»
Л.Н. Киркина
«12» ноября 2021 г.

АНКЕТА
(информация об объекте социальной инфраструктуры)
К ПАСПОРТУ ДОСТУПНОСТИ ОСИ
№

1. Общие сведения об объекте

- 1.1. Наименование (вид) объекта Детский сад
- 1.2. Адрес объекта 432028, г. Ульяновск, проспект 50-летия ВЛКСМ, ул. д.26А, (1 корпус), 432032, г. Ульяновск, ул. Октябрьская, д.30Б (2 корпус)
- 1.3. Сведения о размещении объекта:
проспект 50-летия ВЛКСМ, ул. д.26А, (1 корпус)
-отдельно стоящее здание 2-х этажей, 1231,50 кв.м
- часть здания _____ этажей (или на _____ этаже), _____ кв.м
- наличие прилегающего земельного участка (да, нет); да 5967,16 кв.м
ул. Октябрьская, д.30Б (2 корпус)
-отдельно стоящее здание 2-х этажей, 1703,10 кв.м
4 часть здания _____ этажей (или на _____ этаже), _____ кв.м
5 наличие прилегающего земельного участка (да, нет); да 6336,00 кв.м
- 1.4. Год постройки здания 1966, последнего капитального ремонта проспект 50-летия ВЛКСМ, ул. д.26А, (1 корпус) Капитальный ремонт не проводился ул. Октябрьская, д.30Б (2 корпус) открыт после капитального ремонта 10.08.2015 г.
- 1.5. Дата предстоящих плановых ремонтных работ: текущего 2020г, проспект 50-летия ВЛКСМ, д.26А (1 корпус) ул. Октябрьская, д.30Б (2 корпус) капитального система канализации 2020 г., проспект 50-летия ВЛКСМ, д.26А (1 корпус)
- сведения об организации, расположенной на объекте
- 1.6. Название организации (учреждения), (полное юридическое наименование – согласно Уставу, краткое наименование) муниципальное бюджетное дошкольное образовательное учреждение детский сад № 80 «Аист» (МБДОУ № 80 «Аист»)

1.7. Юридический адрес организации (учреждения) 432028
г. Ульяновск, проспект 50-летия ВЛКСМ, ул. д.26А, (1 корпус),
432032, г. Ульяновск, ул. Октябрьская, д.30Б (2 корпус)

1.8. Основание для пользования объектом (оперативное управление, аренда, собственность) оперативное управление

1.9. Форма собственности (государственная, негосударственная)
государственная

1.10. Территориальная принадлежность (федеральная, региональная, муниципальная) муниципальная

1.11. Вышестоящая организация (наименование) Управление образования администрации города Ульяновска

2. Характеристика деятельности организации на объекте (по обслуживанию населения)

2.1. Сфера деятельности (здравоохранение, образование, социальная защита, физическая культура и спорт, культура, связь и информация, транспорт, жилой фонд, потребительский рынок и сфера услуг, другое)

образование

2.2. Виды оказываемых услуг дошкольное образование

2.3. Форма оказания услуг: (на объекте, с длительным пребыванием, в т.ч. проживанием, на дому, дистанционно) на объекте

2.4. Категории обслуживаемого населения по возрасту: (дети, взрослые трудоспособного возраста, пожилые; все возрастные категории) дети

2.5. Категории обслуживаемых инвалидов: инвалиды, передвигающиеся на коляске, инвалиды с нарушениями опорно-двигательного аппарата; нарушениями зрения, нарушениями слуха, нарушениями умственного развития инвалиды с нарушением опорно-двигательного аппарата, инвалиды, передвигающиеся на колясках, с нарушениями умственного развития ул. Октябрьская, д.30Б., (2 корпус)

2.6. Плановая мощность: проспект 50-летия ВЛКСМ, д.26А, 115 посещаемость (количество обслуживаемых в день), вместимость 115, пропускная способность 115;
ул. Октябрьская, д.30Б. 140 посещаемость (количество обслуживаемых в день), вместимость 140, пропускная способность 140

2.7. Участие в исполнении ИПР инвалида, ребенка-инвалида (да, нет) да

3. Состояние доступности объекта

3.1. Путь следования к объекту пассажирским транспортом

(описать маршрут движения с использованием пассажирского транспорта)

Проспект 50-летия ВЛКСМ, д.26А

Остановка «Пятое солнце», маршрутные такси №52,93,96,59, остановка «50-летия ВЛКСМ» трамвай №15,9,10, маршрутные такси №43,74, 56

наличие адаптированного пассажирского транспорта к объекту нет

ул. Октябрьская, д.30Б

Остановка «Волга-Спорт-Арена» маршрутные такси №56, 43, 74, трамвай №15,9,10 остановка «Волга-Спорт-Арена»

наличие адаптированного пассажирского транспорта к объекту есть, доставка инвалидов социальным такси

3.2. Путь к объекту от ближайшей остановки пассажирского транспорта:

3.2.1. расстояние до объекта от остановки транспорта 300 м

3.2.2. время движения (пешком) 3-5 мин

3.2.3.наличие выделенного от проезжей части пешеходного пути (да, нет),
 3.2.4.Перекрестки: нерегулируемые; регулируемые, со звуковой сигнализацией, таймером
 нет
нерегулируемые, проспект 50-летия ВЛКСМ, д.26А; регулируемые,
таймером, ул. Октябрьская, д.30Б.

3.2.5. Информация на пути следования к объекту: акустическая, тактильная
визуальная; нет

3.2.6.Перепады высоты на пути: есть, нет (описать)
 Их обустройство для инвалидов на коляске: да, нет

3.3. Организация доступности объекта для инвалидов (формы обслуживания)*

№ п/п	Категория инвалидов (вид нарушения)	Вариант организации доступности объекта	
		1 корпус	2 корпус
1.	Все категории инвалидов и МГН		
	<i>в том числе инвалиды:</i>		
2	передвигающиеся на креслах-колясках	ДУ	А
3	с нарушениями опорно-двигательного аппарата	ДУ	А
4	с нарушениями зрения	ДУ	ДУ
5	с нарушениями слуха	ДУ	ДУ
6	с нарушениями умственного развития	ДУ	ДУ

* - указывается один из вариантов: «А», «Б», «ДУ», «ВНД»

3.4. Состояние доступности основных структурно-функциональных зон

№ п/п	Основные структурно-функциональные зоны	Состояние доступности, в том числе для основных категорий инвалидов <input type="checkbox"/> **
1	Территория, прилегающая к зданию (участок)	ДУ
2	Вход (входы) в здание	ДУ
3	Путь (пути) движения внутри здания (в т.ч. пути эвакуации)	ДУ
4	Зона целевого назначения здания (целевого посещения объекта)	ДУ
5	Санитарно-гигиенические помещения	ДУ
6	Система информации и связи (на всех зонах)	ДУ
7	Пути движения к объекту (от остановки транспорта)	ДУ

** Указывается: ДП-В - доступно полностью всем; ДП-И (К, О, С, Г, У) - доступно полностью избирательно (указать категории инвалидов); ДЧ-В - доступно частично всем; ДЧ-И (К, О, С, Г, У) - доступно частично избирательно (указать категории инвалидов); ДУ - доступно условно, ВНД - временно недоступно

3.5. Итоговое заключение о состоянии доступности ОСИ: доступно условно всем категориям при условии выполнения текущего ремонта.

4. Управленческое решение (предложения по адаптации основных структурных элементов объекта)

№ п\п	Основные структурно-функциональные зоны объекта	Рекомендации по адаптации объекта (вид работы)*
1	Территория, прилегающая к зданию (участок)	Ремонт текущий
2	Вход (входы) в здание	Ремонт текущий
3	Путь (пути) движения внутри здания (в т.ч. пути эвакуации)	Ремонт текущий
4	Зона целевого назначения (целевого посещения объекта)	Ремонт текущий
5	Санитарно-гигиенические помещения	Ремонт текущий
6	Система информации на объекте (на всех зонах)	Ремонт текущий
7	Пути движения к объекту (от остановки транспорта)	Ремонт текущий
8.	Все зоны и участки	Ремонт текущий

* - указывается один из вариантов (видов работ): не нуждается; ремонт (текущий/капитальный); индивидуальное решение с ТСР; технические решения невозможны – организация альтернативной формы обслуживания

Размещение информации на Карте доступности субъекта Российской Федерации согласовано

Л.Н. Киркина,
заведующий МБДОУ № 80 «Аист», Тел. 58-82-20,58-80-62

(подпись, Ф.И.О., должность, координаты для связи уполномоченного представителя объекта)





УТВЕРЖДАЮ
Заведующий МБДОУ № 80 «Аист»
Л.Н. Киркина
«12» ноября 2021 г.

**АКТ ОБСЛЕДОВАНИЯ
объекта социальной
инфраструктуры
К ПАСПОРТУ ДОСТУПНОСТИ
ОСИ № 2**

Муниципальное образование
«город Ульяновск»

«12» ноября 2021 г.

Наименование территориального
образования субъекта Российской
Федерации

1. Общие сведения об объекте

- 1.1. Наименование (вид) объекта Детский сад
- 1.2. Адрес объекта 432028, г. Ульяновск, проспект 50-летия ВЛКСМ, ул. д.26А
(1 корпус),
432032, г. Ульяновск, ул. Октябрьская, д.30Б (2 корпус)
- 1.3. Сведения о размещении объекта:
проспект 50-летия ВЛКСМ, ул. д.26А, (1 корпус)
-отдельно стоящее здание 2-х этажей, 1231,50 кв.м
- часть здания _____ этажей (или на _____ этаже), _____ кв.м
- наличие прилегающего земельного участка (да, нет); да 5967,16 кв.м
ул.Октябрьская, д.30Б (2 корпус)
-отдельно стоящее здание 2-х этажей, 1703,10 кв.м
6 часть здания _____ этажей (или на _____ этаже), _____
кв.м
7 наличие прилегающего земельного участка (да, нет); да 6336,00 кв.м
- 1.4. Год постройки здания 1966, последнего капитального ремонта
проспект 50-летия ВЛКСМ, ул. д.26А, (1 корпус) Капитальный ремонт не
проводился
ул.Октябрьская, д.30Б (2 корпус) открыт после капитального ремонта
10.08.2015 г.
- 1.5. Дата предстоящих плановых ремонтных работ: текущего 2020г.
проспект 50-летия ВЛКСМ, д.26А (1 корпус) ул. Октябрьская, д.30Б (2
корпус)
капитального система канализации 2020 г., проспект 50-летия ВЛКСМ, д.26А
(1 корпус)

сведения об организации, расположенной на объекте

1.6. Название организации (учреждения), (полное юридическое наименование – согласно Уставу, краткое наименование) муниципальное бюджетное дошкольное образовательное учреждение детский сад № 80 «Аист» (МБДОУ № 80 «Аист»)

1.7. Юридический адрес организации (учреждения)
432028, г. Ульяновск, проспект 50-летия ВЛКСМ, ул. д.26А, (1 корпус),
432032, г. Ульяновск, ул.Октябрьская, д.30Б (2 корпус)

2. Характеристика деятельности организации на объекте (по обслуживанию населения)

Дополнительная информация _____

3. Состояние доступности объекта

3.1. Путь следования к объекту пассажирским транспортом
(описать маршрут движения с использованием пассажирского транспорта)

Проспект 50-летия ВЛКСМ, д.26А

Остановка «Пятое солнце», маршрутные такси №52,93,96,59, остановка «50-летия ВЛКСМ» трамвай №15,9,10, маршрутное такси №43,74, 56

наличие адаптированного пассажирского транспорта к объекту нет

ул. Октябрьская, д.30Б

Остановка «Волга-Спорт-Арена» маршрутное такси №56, 43, 74, трамвай №15,9,10 остановка «Волга-Спорт-Арена»

наличие адаптированного пассажирского транспорта к объекту есть, доставка инвалидов социальным такси

3.2. Путь к объекту от ближайшей остановки пассажирского транспорта:

3.2.1. расстояние до объекта от остановки транспорта 300 м

3.2.2. время движения (пешком) 3-5 мин

3.2.3. наличие выделенного от проезжей части пешеходного пути (да, нет),

3.2.4. Перекрестки: нерегулируемые; регулируемые, со звуковой сигнализацией, таймером; нет

нерегулируемые, проспект 50-летия ВЛКСМ, д.26А; регулируемые, таймером, ул. Октябрьская, д.30Б.

3.2.5. Информация на пути следования к объекту: акустическая, тактильная, визуальная; нет

3.2.6. Перепады высоты на пути: есть, нет (описать)

Их обустройство для инвалидов на коляске: да, нет

3.3. Организация доступности объекта для инвалидов – форма обслуживания

№ п/п	Категория инвалидов (вид нарушения)	Вариант организации доступности объекта (формы обслуживания)*	
1.	Все категории инвалидов и МГН		
	<i>в том числе инвалиды:</i>	1 корпус	2 корпус
2	передвигающиеся на креслах-колясках	ДУ	А
3	с нарушениями опорно-двигательного аппарата	ДУ	А
4	с нарушениями зрения	ДУ	ДУ
5	с нарушениями слуха	ДУ	ДУ

6	с нарушениями умственного развития	ДУ	ДУ
---	------------------------------------	----	----

* - указывается один из вариантов: «А», «Б», «ДУ», «ВНД»

3.4. Состояние доступности основных структурно - функциональных зон

№ п/п	Основные структурно-функциональные зоны	Состояние доступности, в том числе для основных категорий инвалидов**	
1	Территория, прилегающая к зданию (участок)	ДУ (1)	ДП-В(2)
2	Вход (входы) в здание	ДУ (1)	ДП-В (2)
3	Путь (пути) движения внутри здания (в т.ч. пути эвакуации)	ДУ (1)	ДЧ-И (К,О)(2)
4	Зона целевого назначения здания (целевого посещения объекта)	ДУ (1)	ДЧ-И (К,О)(2)
5	Санитарно-гигиенические помещения	ДУ (1)	ДП-И (К,О)(2)
6	Система информации и связи (на всех зонах)	ДУ (1)	ДП-И (К,О)(2)
7	Пути движения к объекту (от остановки транспорта)	ДУ (1)	ДП-В (2)

** Указывается: ДП-В - доступно полностью всем; ДП-И (К, О, С, Г, У) - доступно полностью избирательно (указать категории инвалидов); ДЧ-В - доступно частично всем; ДЧ-И (К, О, С, Г, У) - доступно частично избирательно (указать категории инвалидов); ДУ - доступно условно, ВНД - недоступно

3.5. Итоговое заключение о состоянии доступности ОСИ: проспект 50-летия ВЛКСМ, д.26А., (1 корпус) доступно условно;

ул. Октябрьская, д.30Б., (2 корпус) доступно полностью избирательно для инвалидов,

с нарушением опорно-двигательного аппарата, инвалидов передвигающихся на колясках; с нарушением зрения, с нарушением слуха, с нарушением умственного развития (частично)

4. Управленческое решение (проект)

4.1. Рекомендации по адаптации основных структурных элементов объекта:

№ п/п	Основные структурно-функциональные зоны объекта	Рекомендации по адаптации объекта (вид работы)*
1	Территория, прилегающая к зданию	Ремонт текущий

	(участок)	
2	Вход (входы) в здание	Ремонт текущий
3	Путь (пути) движения внутри здания (в т.ч. пути эвакуации)	Ремонт текущий
4	Зона целевого назначения здания (целевого посещения объекта)	Ремонт текущий
5	Санитарно-гигиенические помещения	Ремонт текущий
6	Система информации на объекте (навсех зонах)	Ремонт текущий
7	Пути движения к объекту (от остановки транспорта)	Ремонт текущий
8.	Все зоны и участки	Ремонт текущий

*- указывается один из вариантов (видов работ): не нуждается; ремонт (текущий капитальный); индивидуальное решение с ТСР; технические решения невозможны – организация альтернативной формы обслуживания

4.2. Период проведения работ _____
в рамках исполнения _____
(указывается наименование документа: программы, плана)

4.3 Ожидаемый результат (по состоянию доступности) после выполнения работ по адаптации, проспект 50-летия ВЛКСМ, д.26А., доступно условно;
ул. Октябрьская, д.30Б., доступно полностью избирательно для инвалидов,
с нарушением опорно-двигательного аппарата, инвалидов передвигающихся на колясках;
с нарушением зрения, с нарушением слуха, с нарушением умственного развития
(частично)

Оценка результата исполнения программы, плана (по состоянию доступности) проспект 50-летия ВЛКСМ, д.26А., доступно условно;
ул. Октябрьская, д.30Б., доступно полностью избирательно для инвалидов,
с нарушением опорно-двигательного аппарата, инвалидов передвигающихся на колясках;
с нарушением зрения, с нарушением слуха, с нарушением умственного развития
(частично)

4.4. Для принятия решения требуется, не требуется (нужное подчеркнуть):

4.4.1. согласование на Комиссии _____
(наименование Комиссии по координации деятельности в сфере обеспечения доступной среды жизнедеятельности для инвалидов и других МГН)

4.4.2. согласование работ с надзорными органами (в сфере проектирования и строительства, архитектуры, охраны памятников, другое - указать) _____

4.4.3. техническая экспертиза; разработка проектно-сметной документации;

4.4.4. согласование с вышестоящей организацией (собственником объекта);

4.4.5. согласование с общественными организациями инвалидов _____;

4.4.6. другое _____.

Имеется заключение уполномоченной организации о состоянии доступности объекта
(наименование документа и выдавшей его организации, дата), прилагается

4.7. Информация может быть размещена (обновлена) на Карте доступности субъекта
Российской Федерации _____

(наименование сайта, портала)

5. Особые отметки

ПРИЛОЖЕНИЯ:

Результаты обследования:

- | | |
|--|-------------|
| 1. Территории, прилегающей к объекту | на _____ л. |
| 2. Входа (входов) в здание | на _____ л. |
| 3. Путей движения в здании | на _____ л. |
| 4. Зоны целевого назначения объекта | на _____ л. |
| 5. Санитарно-гигиенических помещений | на _____ л. |
| 6. Системы информации (и связи) на объекте | на _____ л. |

Результаты фотофиксации на объекте _____ на _____ л.

Поэтажные планы, паспорт БТИ _____ на _____ л.

Другое (в том числе дополнительная информация о путях движения к объекту) _____

Руководитель

рабочей группы Заведующий Л.Н.Киркина

(Должность, Ф.И.О.)



(Подпись)

Члены рабочей группы Зам. зав. по УВР Е.П.Егорова

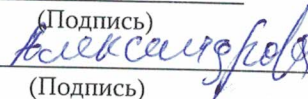
(Должность, Ф.И.О.)



(Подпись)

Зам. зав. по АХЧ С.М. Александрова

(Должность, Ф.И.О.)



(Подпись)